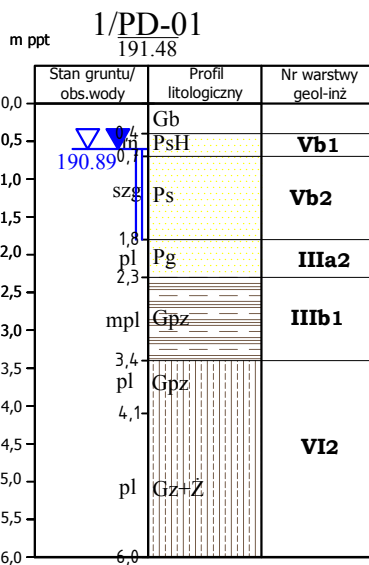


**Budowa drogi ekspresowej S19  
na odcinku Nisko (węzeł "Zapacz" z węzłem) -  
węzeł Sokołów Małopolski Północ" (z węzłem)  
PRZEPUSTY DROGOWE  
- w ciągu dróg dojazdowych, strona lewa S-19**

PRZEKROJE I PROFILE GEOLOGICZNO-INŻYNIERSKIE

Skala: 1:500  
1:100

**Przepust P1/DD01L  
km 0+190 (W-I i W-II)**



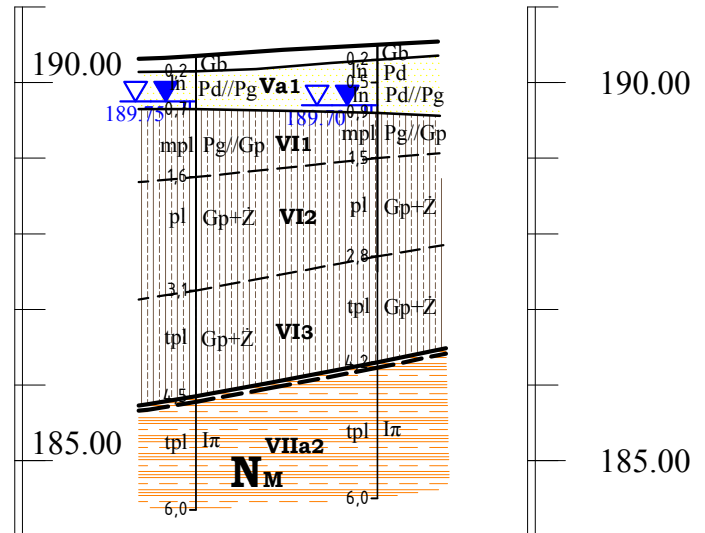
XXXIX- XXXIX

**Przepust P2/DD01L  
km 0+646 (W-I i W-II)**

Wysokość 1/1PM  
w mnpm 190.35

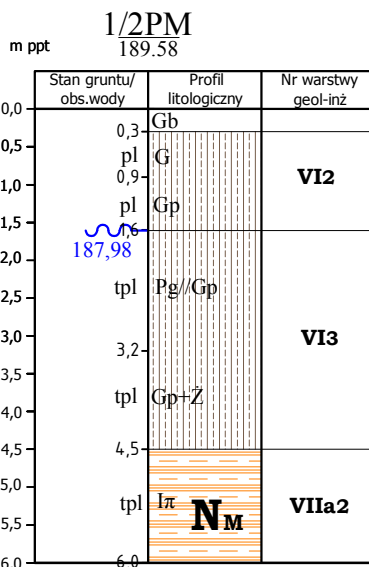
2/1PM  
190.50

Wysokość  
w mnpm

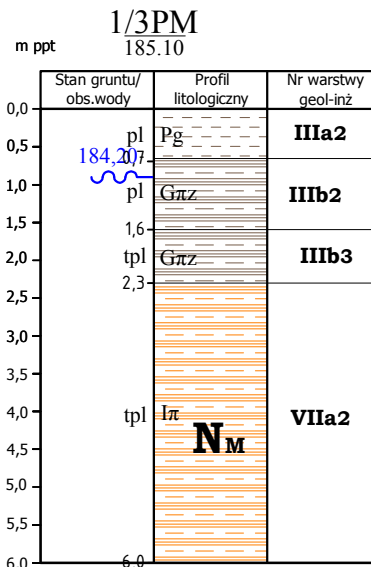


Odl. w m	12.00
Głęb. w m	6.00 6.00

**Przepust P3/DD01L  
km 0+776 (W-I i W-II)**



**Przepust P4/DD01L  
km 1+394 (W-I i W-II)**



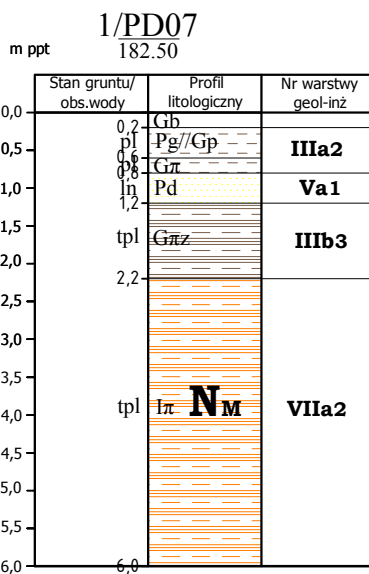
Opracowała: mgr inż. Agnieszka Biskup

**Budowa drogi ekspresowej S19  
na odcinku Nisko (węzeł "Zapacz" z węzłem) -  
węzeł Sokołów Małopolski Północ" (z węzłem)  
PRZEPUSTY DROGOWE  
- w ciągu dróg dojazdowych, strona lewa S-19**


PRZEKROJE I PROFILE GEOLOGICZNO-INŻYNIERSKIE

Skala: 1:500  
1:100

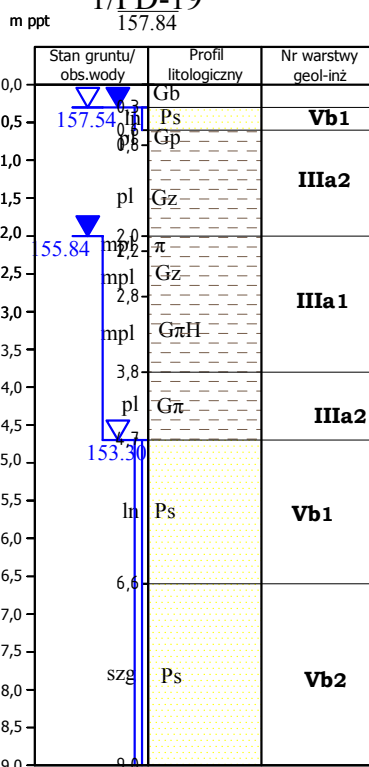
**Przepust P5/DD01L  
km 2+215 (W-I i W-II)**



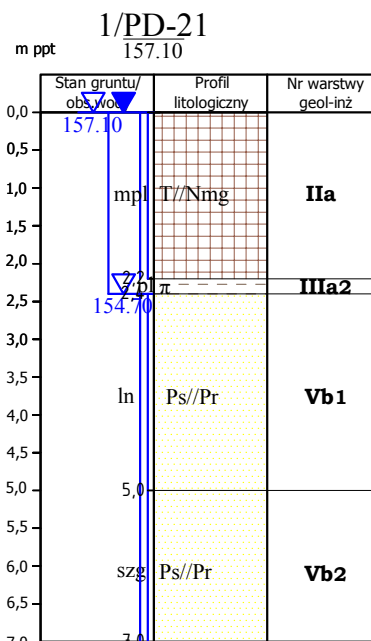
**Przepust P6/DD01L  
km 2+388 (W-I i W-II)**



**Przepust P1/DD02L km 0+991 (W-I i W-II)**



**Przepust P1/DD04L  
km 0+543 (W-I i W-II)**



Opracowała: mgr inż. Agnieszka Biskup

**Budowa drogi ekspresowej S19  
na odcinku Nisko (węzeł "Zapacz" z węzłem) -  
węzeł Sokołów Małopolski Północ" (z węzłem)  
PRZEPUSTY DROGOWE  
- w ciągu dróg dojazdowych, strona lewa S-19**

PRZEKROJE I PROFILE GEOLOGICZNO-INŻYNIERSKIE

Skala: 1:500  
1:100

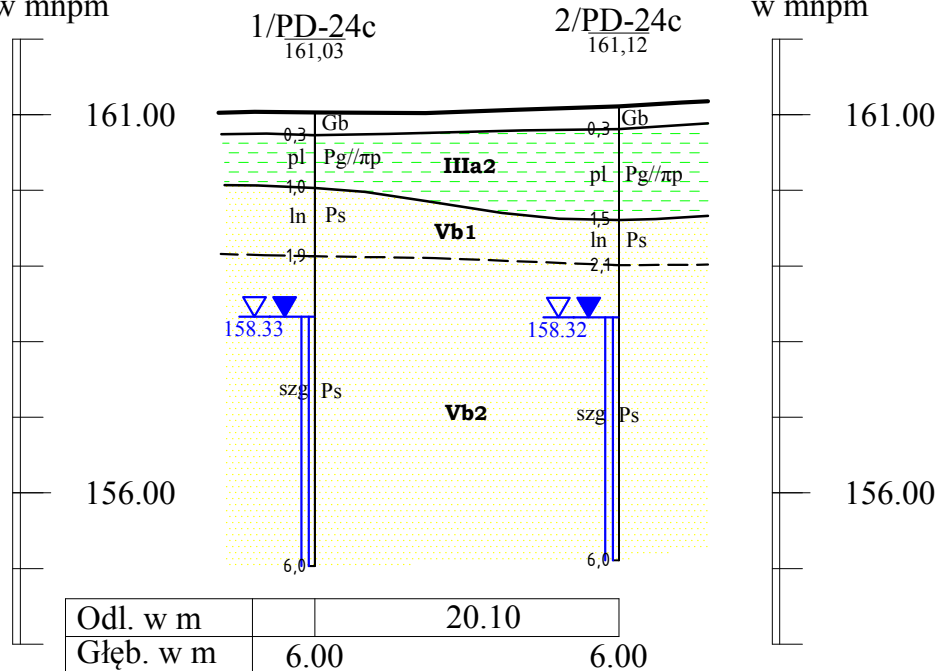
XXXIX- XXXIX

Przepust P1/DD05L

km 0+040 (W-I)

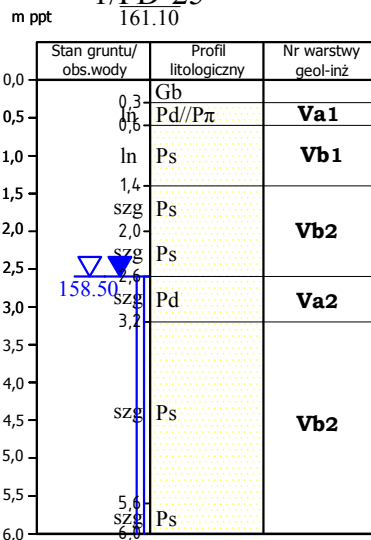
Wysokość  
w mnpm

Wysokość  
w mnpm



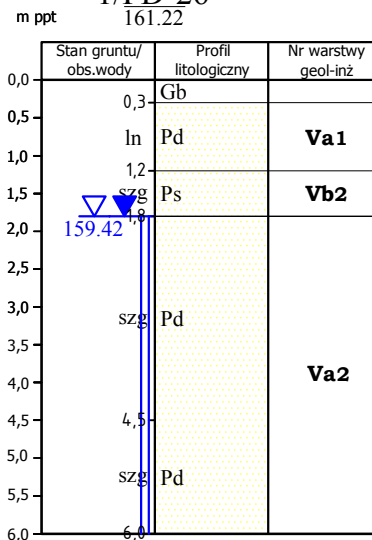
Przepust P1/DD05L  
km 0+428 (W-II)

1/PD-25  
161.10



Przepust P2/DD05L  
km 0+833 (W-I)  
km 0+820 (W-II)

1/PD-26  
161.22



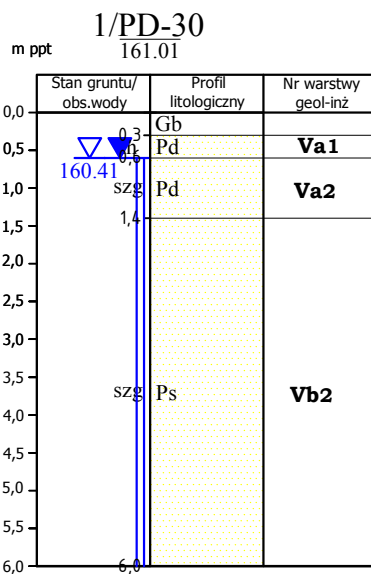
Opracowała: mgr inż. Agnieszka Biskup

**Budowa drogi ekspresowej S19**  
**na odcinku Nisko (węzeł "Zapacz" z węzłem) -**  
**węzeł Sokołów Małopolski Północ" (z węzłem)**  
**PRZEPUSTY DROGOWE**  
**- w ciągu dróg dojazdowych, strona lewa S-19**

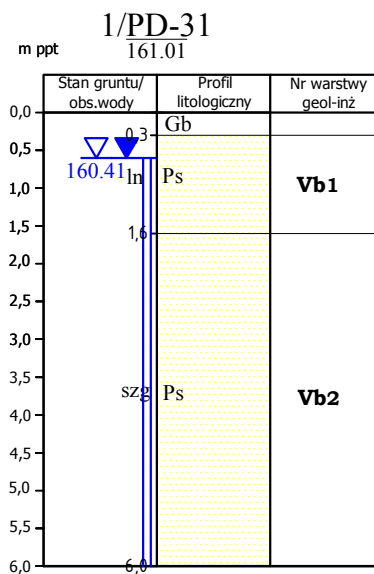
PRZEKROJE I PROFILE GEOLOGICZNO-INŻYNIERSKIE

Skala: 1:500  
1:100

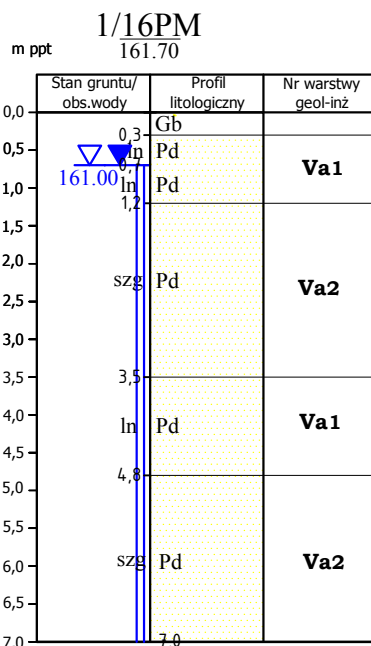
Przepust P1/DD06L  
km 0+225 (W-I i W-II)



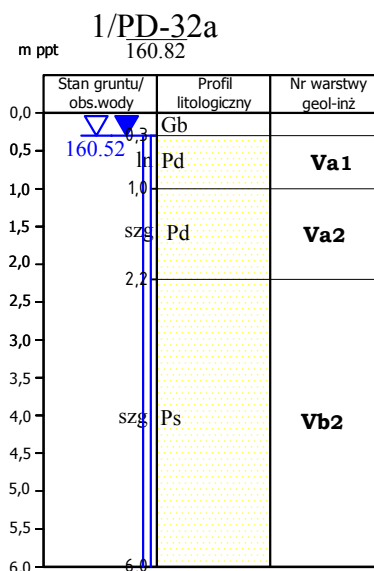
Przepust P2/DD06L  
km 0+410 (W-I i W-II)



Przepust P1/DD07L  
km 0+185 (W-I i W-II)



Przepust P2/DD07L  
km 0+325 (W-I i W-II)



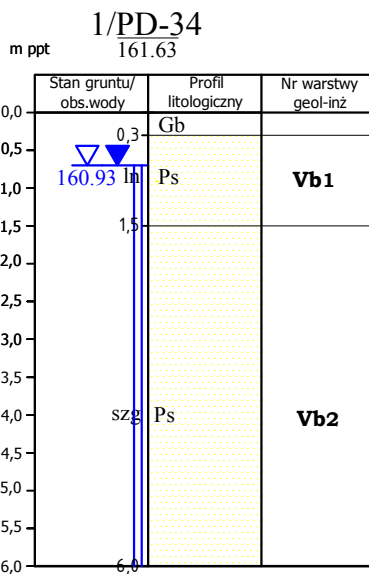
Opracowała: mgr inż. Agnieszka Biskup

**Budowa drogi ekspresowej S19  
na odcinku Nisko (węzeł "Zapacz" z węzłem) -  
węzeł Sokołów Małopolski Północ" (z węzłem)  
PRZEPUSTY DROGOWE  
- w ciągu dróg dojazdowych, strona lewa S-19**

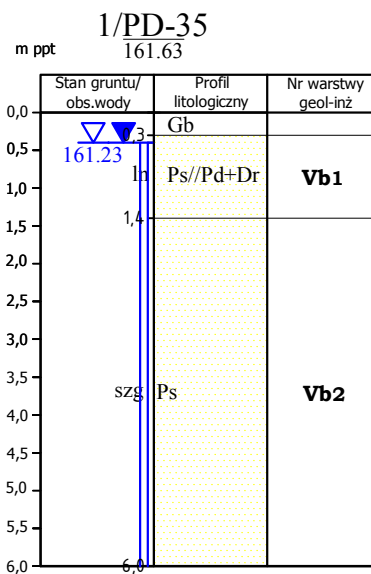
PRZEKROJE I PROFILE GEOLOGICZNO-INŻYNIERSKIE

Skala: 1:500  
1:100

Przepust P3/DD07L  
km 0+603 (W-I i W-II)

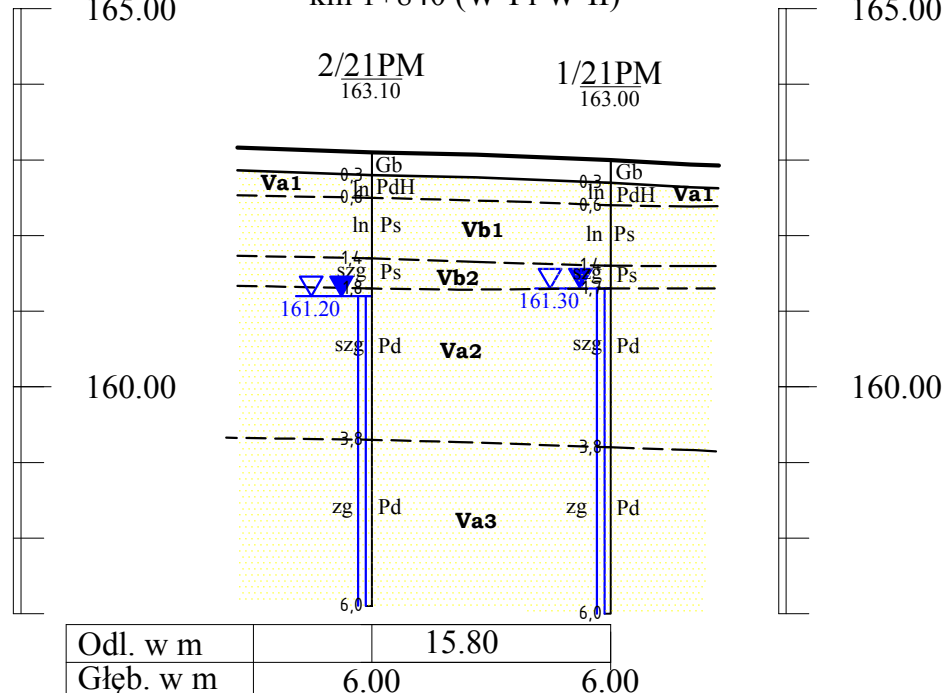


Przepust P4/DD07L  
km 0+760 (W-I i W-II)



Wysokość  
w mnpm  
165.00

XL- XL  
Przepust P5/DD07L  
km 1+840 (W-I i W-II)



Wysokość  
w mnpm  
165.00

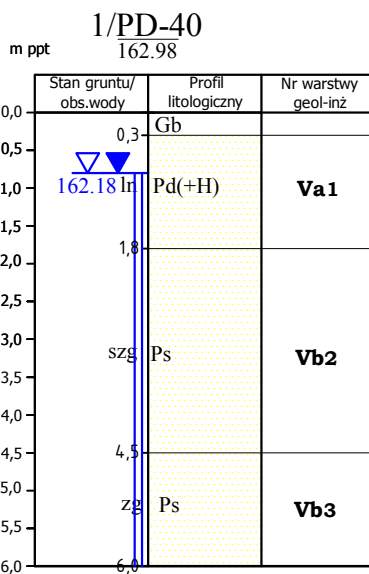
Opracowała: mgr inż. Agnieszka Biskup

**Budowa drogi ekspresowej S19**  
**na odcinku Nisko (węzeł "Zapacz" z węzłem) -**  
**węzeł Sokołów Małopolski Północ" (z węzłem)**  
**PRZEPUSTY DROGOWE**  
**- w ciągu dróg dojazdowych, strona lewa S-19**

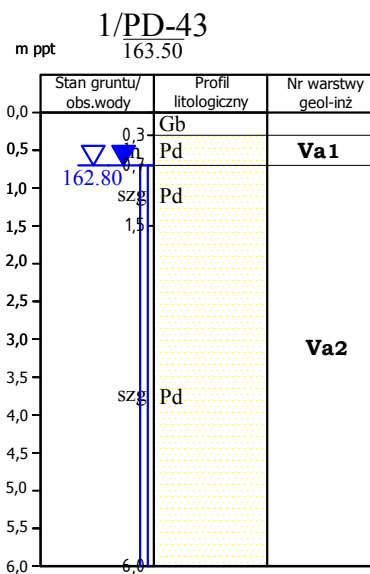
PRZEKROJE I PROFILE GEOLOGICZNO-INŻYNIERSKIE

Skala: 1:500  
1:100

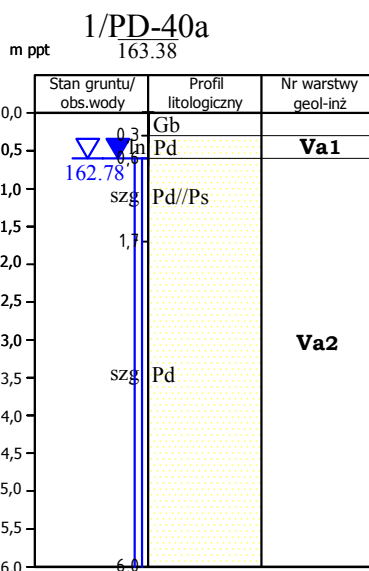
Przepust P6/DD07L  
km 2+235 (W-I i W-II)



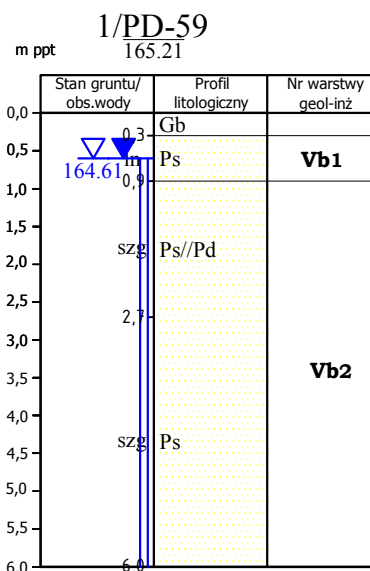
Przepust P7/DD07L  
km 2+740 (W-I)



Przepust P7/DD07L  
km 2+550 (W-II)



Przepust P1/DD08L  
km 0+136 (W-I i W-II)



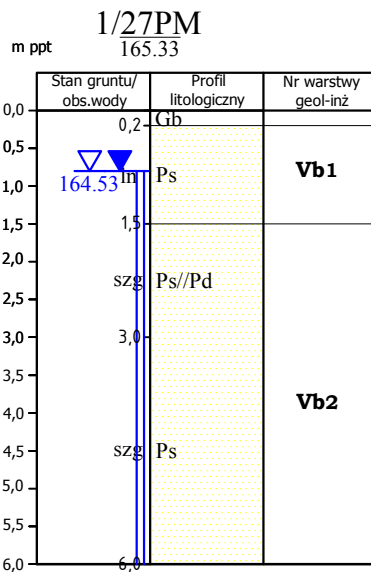
Opracowała: mgr inż. Agnieszka Biskup

**Budowa drogi ekspresowej S19  
na odcinku Nisko (węzeł "Zapacz" z węzłem) -  
węzeł Sokołów Małopolski Północ" (z węzłem)  
PRZEPUSTY DROGOWE  
- w ciągu dróg dojazdowych, strona lewa S-19**

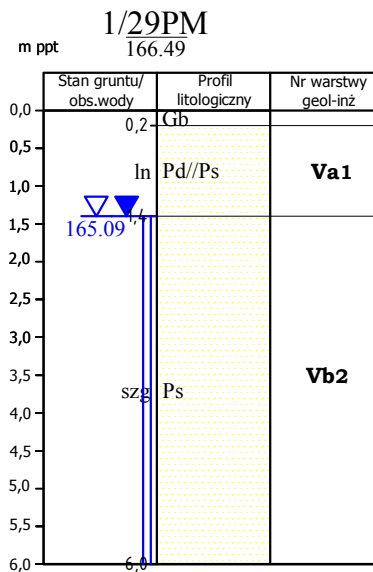
PRZEKROJE I PROFILE GEOLOGICZNO-INŻYNIERSKIE

Skala: 1:500  
1:100

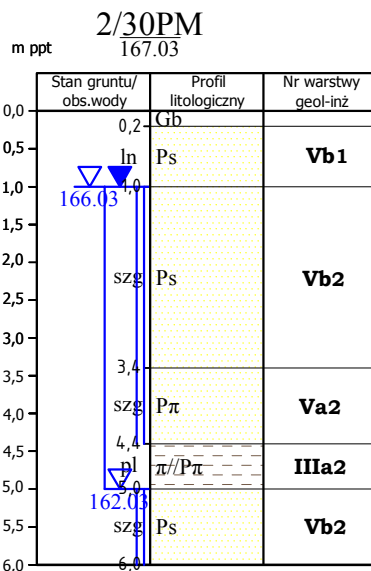
**Przepust P2/DD08L  
km 0+475 (W-I i W-II)**



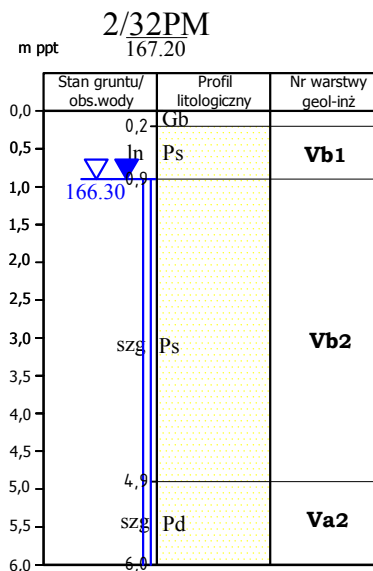
**Przepust P3/DD08L  
km 1+073 (W-I i W-II)**



**Przepust P4/DD08L  
km 1+325 (W-I i W-II)**



**Przepust P5/DD08L  
km 1+858 (W-I i W-II)**



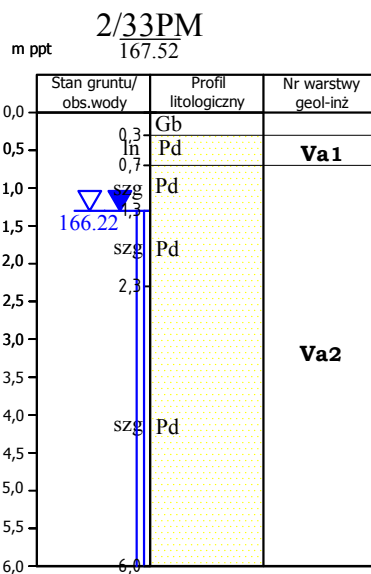
Opracowała: mgr inż. Agnieszka Biskup

**Budowa drogi ekspresowej S19**  
**na odcinku Nisko (węzeł "Zapacz" z węzłem) -**  
**węzeł Sokołów Małopolski Północ" (z węzłem)**  
**PRZEPUSTY DROGOWE**  
**- w ciągu dróg dojazdowych, strona lewa S-19**

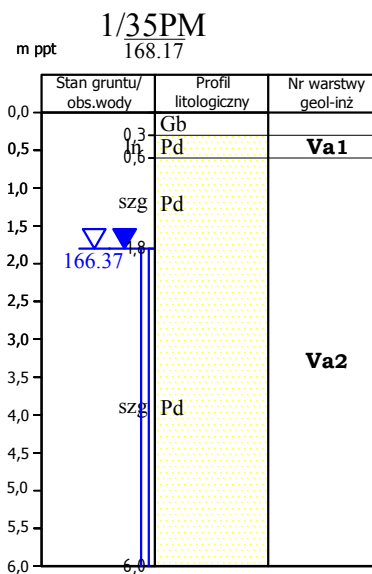
PRZEKROJE I PROFILE GEOLOGICZNO-INŻYNIERSKIE

Skala:  $\frac{1:500}{1:100}$

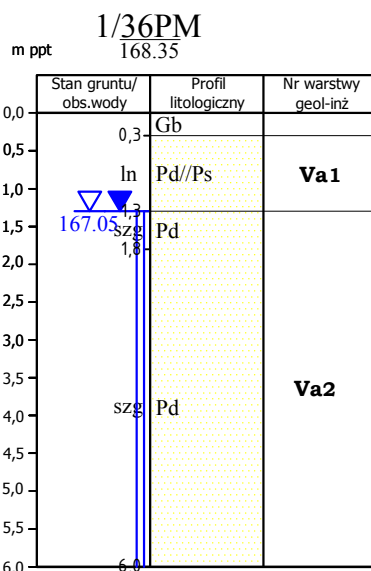
Przepust P6/DD08L  
 km 2+193 (W-I i W-II)



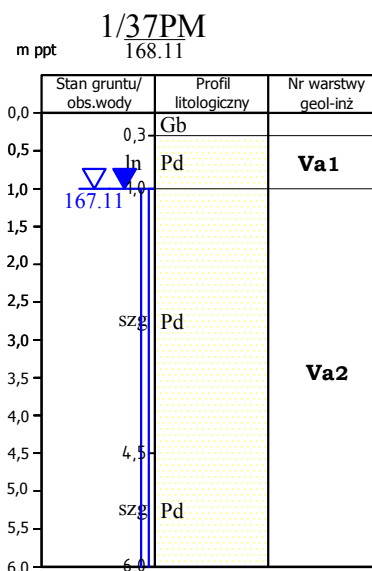
Przepust P7/DD08L  
 km 2+516 (W-I i W-II)



Przepust P8/DD08L  
 km 3+253 (W-I i W-II)



Przepust P9/DD08L  
 km 3+500 (W-I i W-II)



Opracowała: mgr inż. Agnieszka Biskup



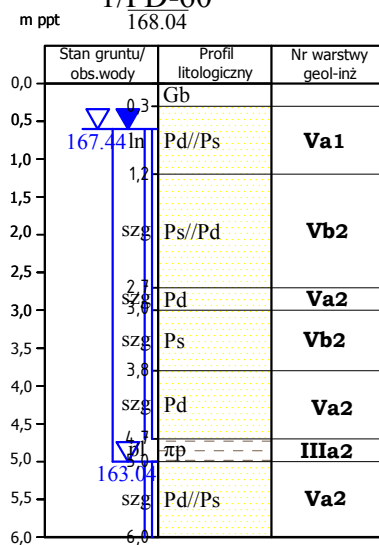
**Budowa drogi ekspresowej S19**  
**na odcinku Nisko (węzeł "Zapacz" z węzłem) -**  
**węzeł Sokołów Małopolski Północ" (z węzłem)**  
**PRZEPUSTY DROGOWE**  
**- w ciągu dróg dojazdowych, strona lewa S-19**

## PRZEKROJE I PROFILE GEOLOGICZNO-INŻYNIERSKIE

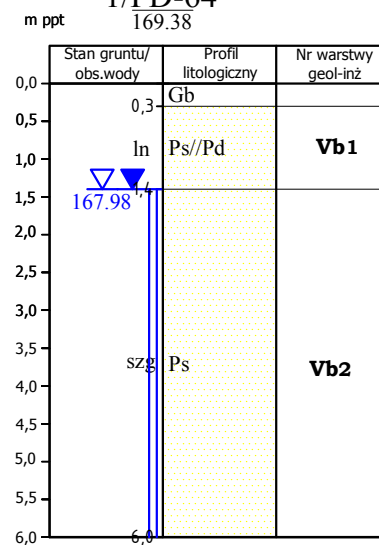
Skala:  $\frac{1:500}{1:100}$ Przepust P10/DD08L  
km 3+784 (W-I i W-II)

1/PD-60

m ppt

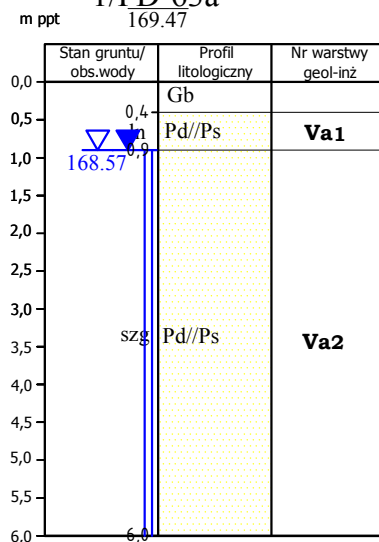
Przepust P1/DD09L  
km 0+175 (W-I i W-II)1/PD-64

m ppt

Przepust P1/DD10L  
km 0+260 (W-I i W-II)

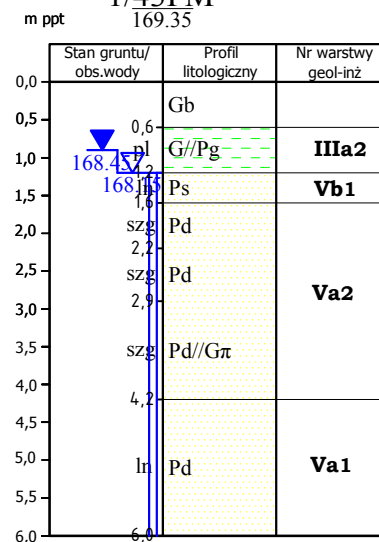
1/PD-63a

m ppt

Przepust P1/DD12L  
km 0+470 (W-I i W-II)

1/43PM

m ppt



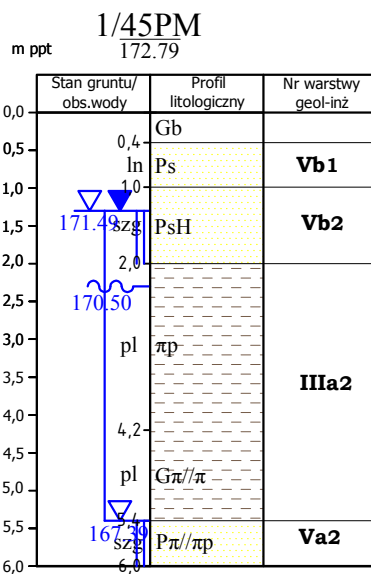
Opracowała: mgr inż. Agnieszka Biskup

**Budowa drogi ekspresowej S19  
na odcinku Nisko (węzeł "Zapacz" z węzłem) -  
węzeł Sokołów Małopolski Północ" (z węzłem)  
PRZEPUSTY DROGOWE  
- w ciągu dróg dojazdowych, strona lewa S-19**

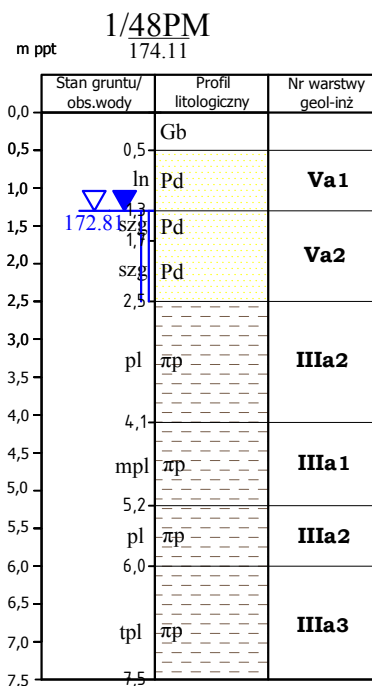
PRZEKROJE I PROFILE GEOLOGICZNO-INŻYNIERSKIE

Skala: 1:500  
1:100

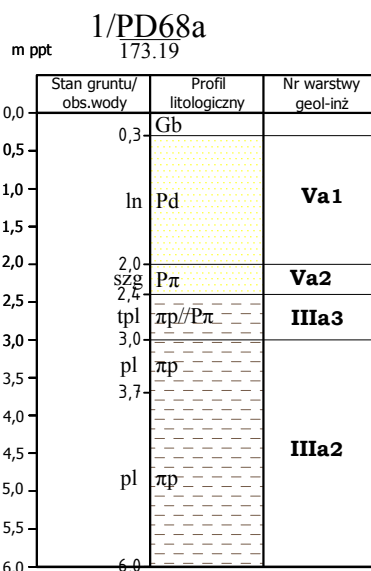
**Przepust P1/DD13L  
km 0+844 (W-I i W-II)**



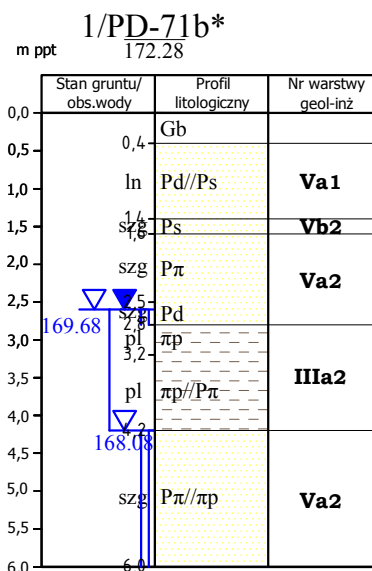
**Przepust P2/DD13L  
km 1+640 (W-I i W-II)**



**Przepust P1/DD14L  
km 0+160 (W-I i W-II)**



**Przepust P2/DD14L  
km 1+770 (W-II)**



Opracowała: mgr inż. Agnieszka Biskup

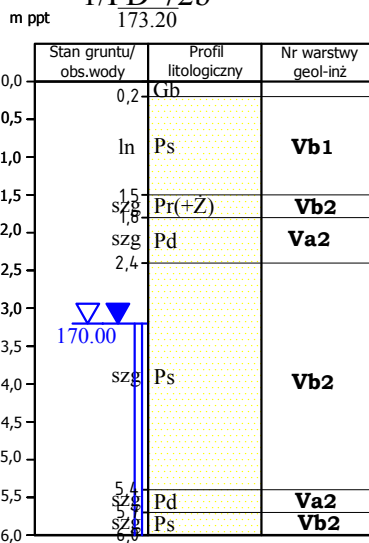
**Budowa drogi ekspresowej S19  
na odcinku Nisko (węzeł "Zapacz" z węzłem) -  
węzeł Sokołów Małopolski Północ" (z węzłem)  
PRZEPUSTY DROGOWE  
- w ciągu dróg dojazdowych, strona lewa S-19**

PRZEKROJE I PROFILE GEOLOGICZNO-INŻYNIERSKIE

Skala: 1:500  
1:100

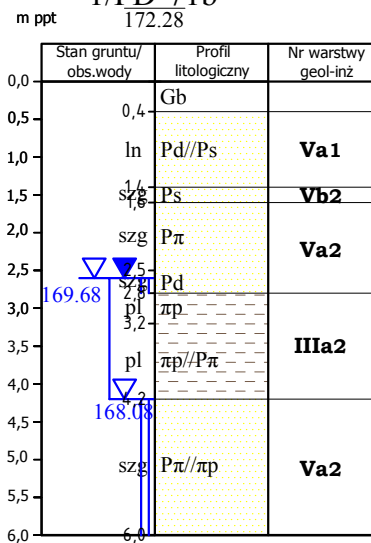
Przepust P1/DD15L  
km 0+485 (W-I)

1/PD-72b



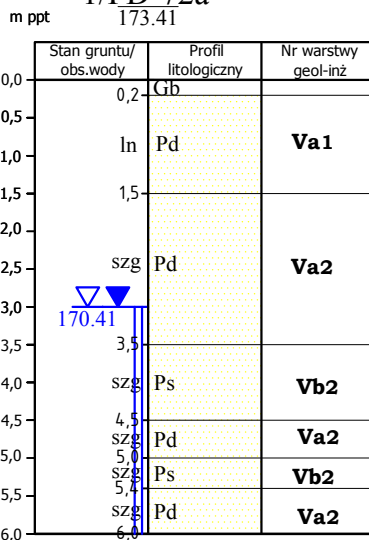
Przepust P1/DD15L  
km 0+070 (W-II)

1/PD-71b



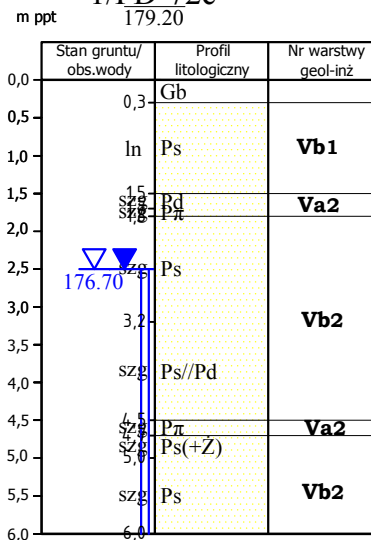
Przepust P2/DD15L  
km 0+386 (W-II)

1/PD-72a



Przepust P3/DD15L  
km 0+793 (W-II)

1/PD-72c



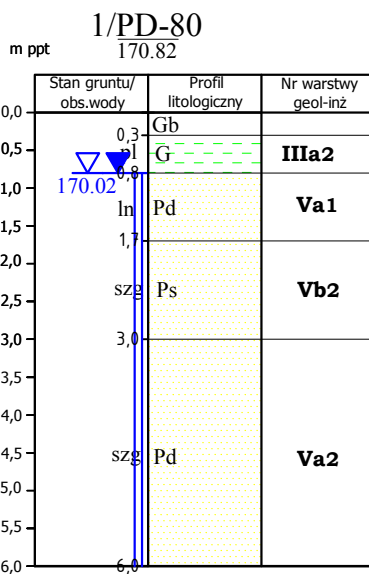
Opracowała: mgr inż. Agnieszka Biskup

**Budowa drogi ekspresowej S19**  
**na odcinku Nisko (węzeł "Zapacz" z węzłem) -**  
**węzeł Sokołów Małopolski Północ" (z węzłem)**  
**PRZEPUSTY DROGOWE**  
**- w ciągu dróg dojazdowych, strona lewa S-19**

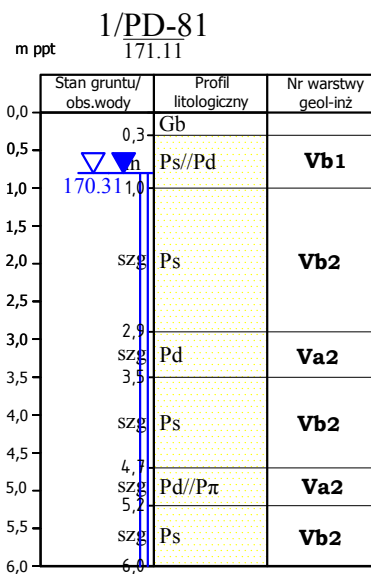
PRZEKROJE I PROFILE GEOLOGICZNO-INŻYNIERSKIE

Skala:  $\frac{1:500}{1:100}$

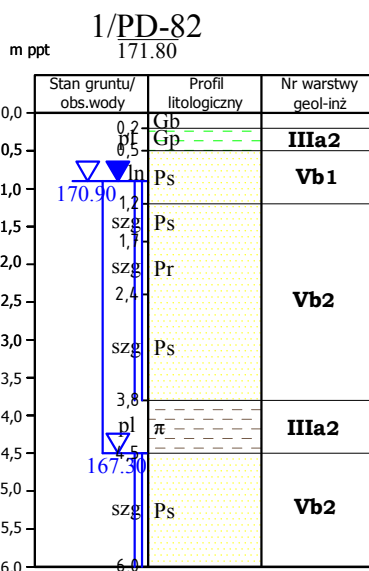
Przepust P1/DD17L  
 km 0+900 (W-I i W-II)



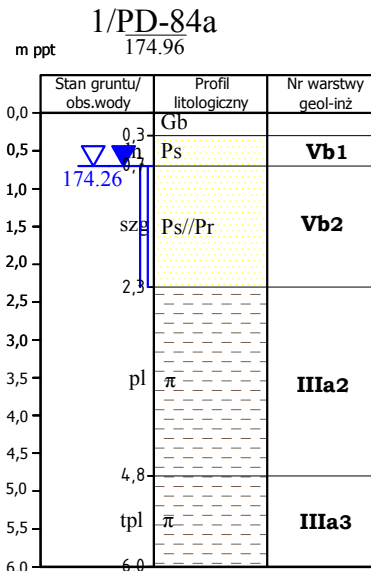
Przepust P2/DD17L  
 km 1+254 (W-I i W-II)



Przepust P3/DD17L  
 km 1+624 (W-I i W-II)



Przepust P1/DD19L  
 km 0+020 (W-I i W-II)



Opracowała: mgr inż. Agnieszka Biskup

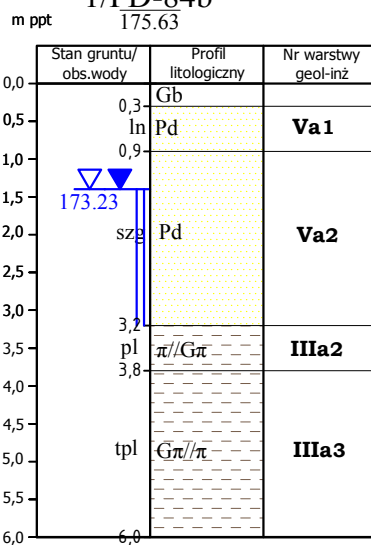
**Budowa drogi ekspresowej S19  
na odcinku Nisko (węzeł "Zapacz" z węzłem) -  
węzeł Sokołów Małopolski Północ" (z węzłem)  
PRZEPUSTY DROGOWE  
- w ciągu dróg dojazdowych, strona lewa S-19**

PRZEKROJE I PROFILE GEOLOGICZNO-INŻYNIERSKIE

Skala:  $\frac{1:500}{1:100}$

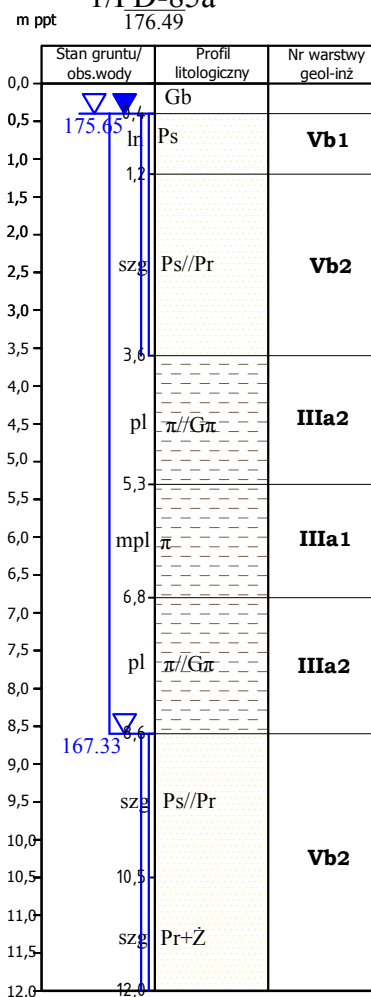
Przepust P2/DD19L  
km 0+296 (W-I i W-II)

1/PD-84b



Przepust P3/DD19L  
km 0+691 (W-I i W-II)

1/PD-85a

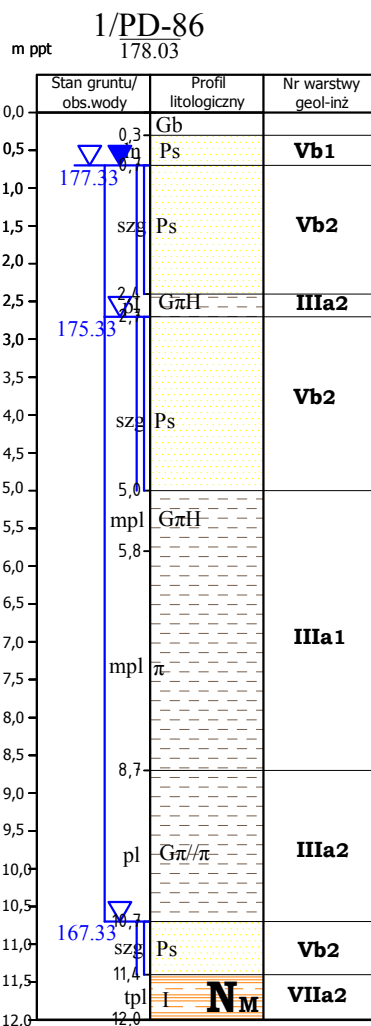


**Budowa drogi ekspresowej S19  
na odcinku Nisko (węzeł "Zapacz" z węzłem) -  
węzeł Sokołów Małopolski Północ" (z węzłem)  
PRZEPUSTY DROGOWE  
- w ciągu dróg dojazdowych, strona lewa S-19**

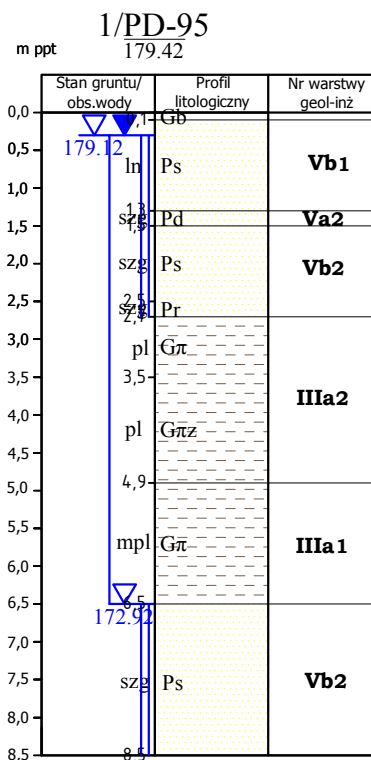
PRZEKROJE I PROFILE GEOLOGICZNO-INŻYNIERSKIE

Skala: 1:500  
1:100

Przepust P1/DD20L  
km 0+085 (W-I i W-II)



Przepust P2/DD20L  
km 0+466 (W-I i W-II)



**Budowa drogi ekspresowej S19**  
**na odcinku Nisko (węzeł "Zapacz" z węzłem) -**  
**węzeł Sokołów Małopolski Północ" (z węzłem)**  
**PRZEPUSTY DROGOWE**  
**- w ciągu dróg dojazdowych, strona lewa S-19**

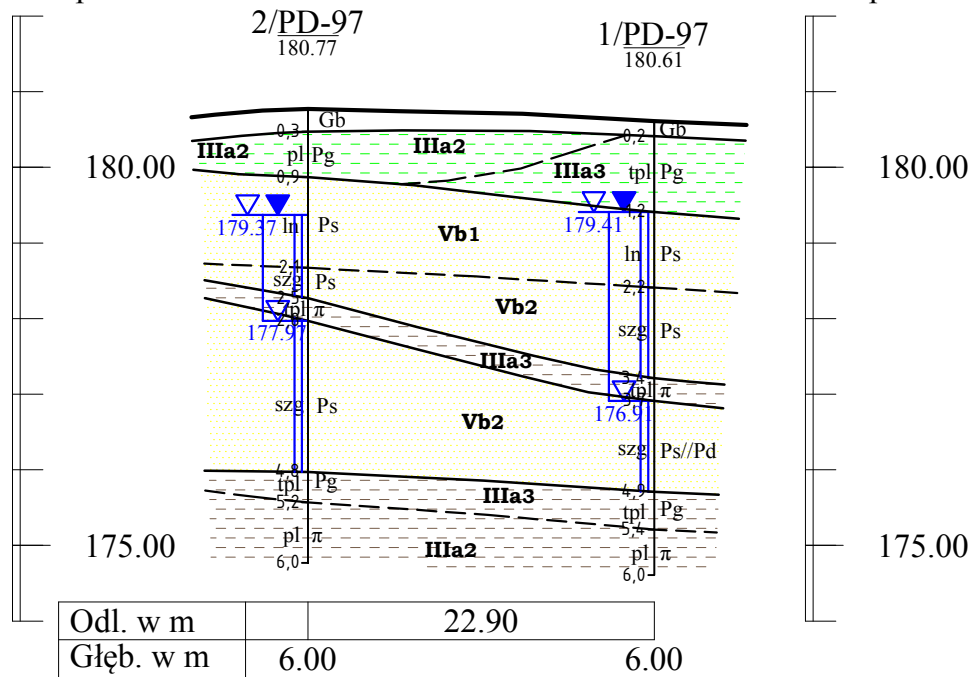
## PRZEKROJE I PROFILE GEOLOGICZNO-INŻYNIERSKIE XLI-XLI

Skala:  $\frac{1:500}{1:100}$ 

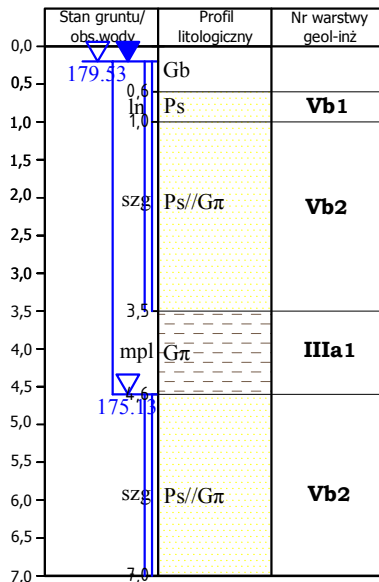
## Przepust P3/DD20L km 0+573 (W-I i W-II)

Wysokość  
w mnpm

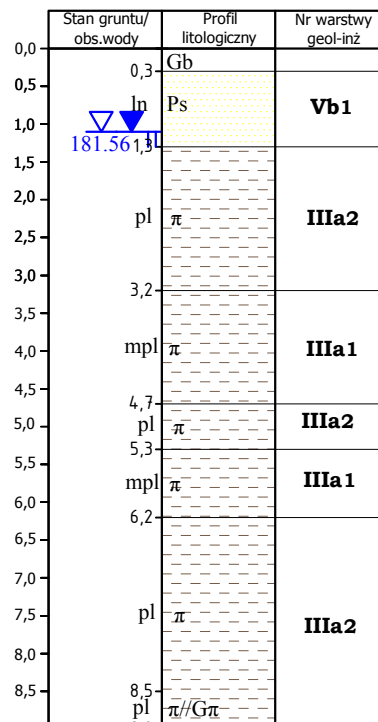
Wysokość  
w mnpm

Przepust P1/DD22L  
km 0+088 (W-I i W-II)

1/179.73 PD-98a

Przepust P2/DD21L  
km 0+549 (W-I i W-II)

1/182.66 PD-98b



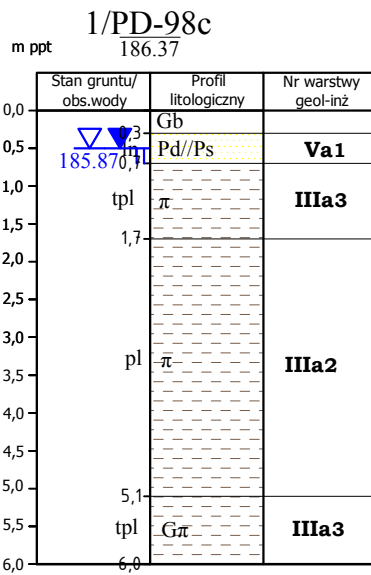
Opracowała: mgr inż. Agnieszka Biskup

**Budowa drogi ekspresowej S19**  
**na odcinku Nisko (węzeł "Zapacz" z węzłem) -**  
**węzeł Sokołów Małopolski Północ" (z węzłem)**  
**PRZEPUSTY DROGOWE**  
**- w ciągu dróg dojazdowych, strona lewa S-19**

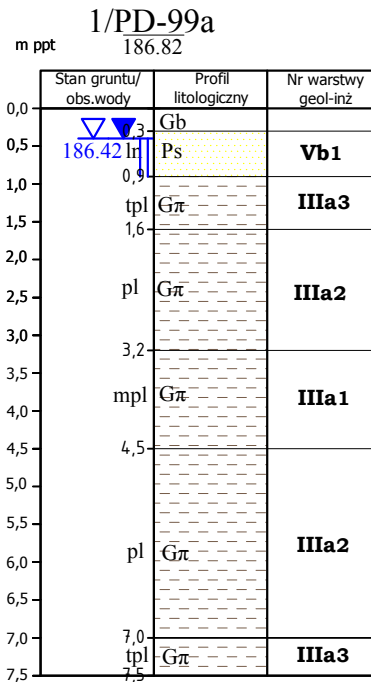
PRZEKROJE I PROFILE GEOLOGICZNO-INŻYNIERSKIE

Skala:  $\frac{1:500}{1:100}$

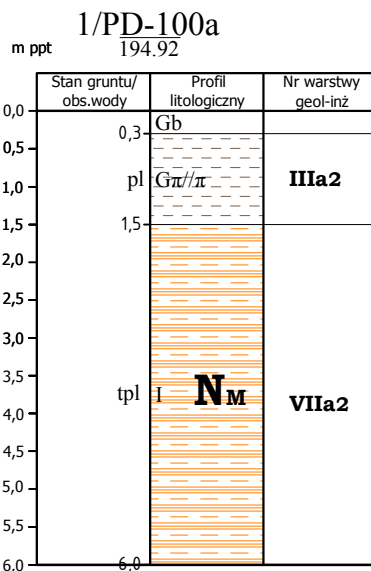
Przepust P3/DD21L  
 km 0+875 (W-I i W-II)



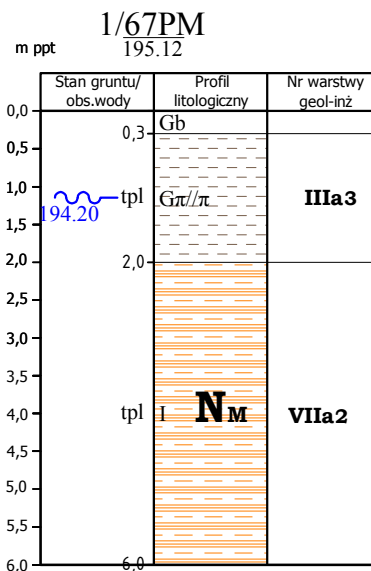
Przepust P4/DD21L  
 km 1+140 (W-I i W-II)



Przepust P5/DD21L  
 km 1+680 (W-I i W-II)



Przepust P1/DD22L  
 km 0+046 (W-I i W-II)



Opracowała: mgr inż. Agnieszka Biskup

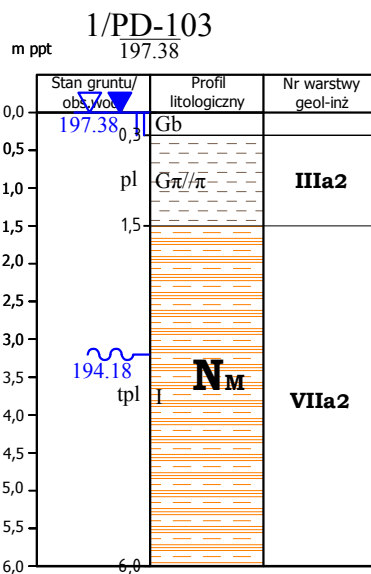


**Budowa drogi ekspresowej S19  
na odcinku Nisko (węzeł "Zapacz" z węzłem) -  
węzeł Sokołów Małopolski Północ" (z węzłem)  
PRZEPUSTY DROGOWE  
- w ciągu dróg dojazdowych, strona lewa S-19**

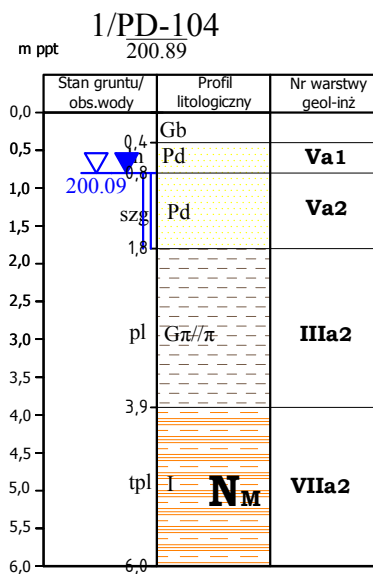
PRZEKROJE I PROFILE GEOLOGICZNO-INŻYNIERSKIE

Skala: 1:500  
1:100

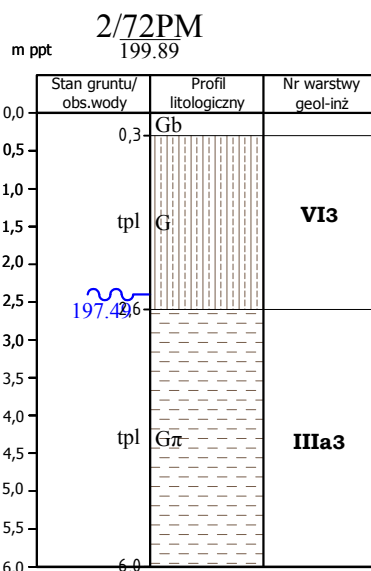
Przepust P2/DD22L  
km 0+305 (W-I i W-II)



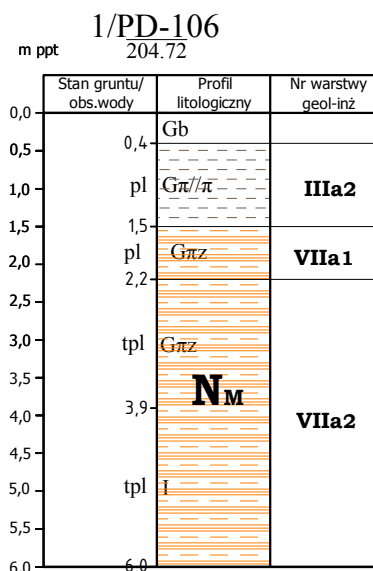
Przepust P3/DD22L  
km 0+443 (W-I i W-II)



Przepust P1/DD23L  
km 0+276 (W-I i W-II)



Przepust P1/DD25L  
km 0+156 (W-I i W-II)



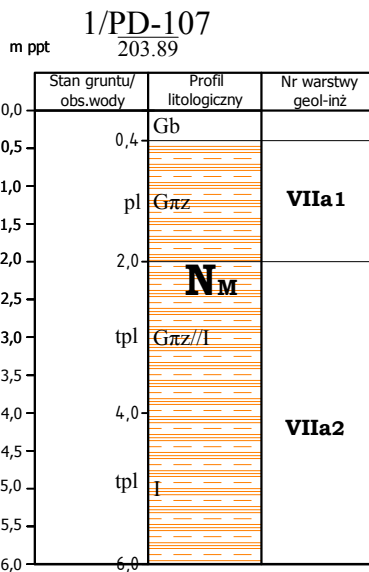
Opracowała: mgr inż. Agnieszka Biskup

**Budowa drogi ekspresowej S19**  
**na odcinku Nisko (węzeł "Zapacz" z węzłem) -**  
**węzeł Sokołów Małopolski Północ" (z węzłem)**  
**PRZEPUSTY DROGOWE**  
**- w ciągu dróg dojazdowych, strona lewa S-19**

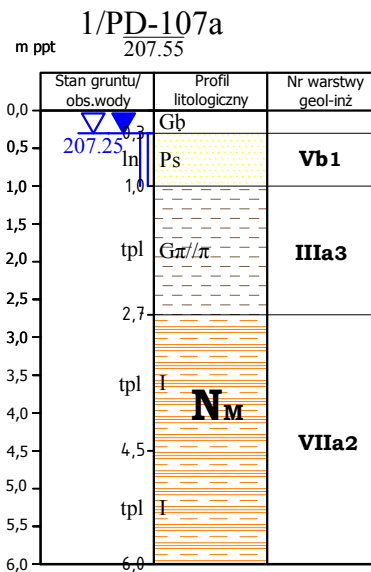
PRZEKROJE I PROFILE GEOLOGICZNO-INŻYNIERSKIE

Skala:  $\frac{1:500}{1:100}$

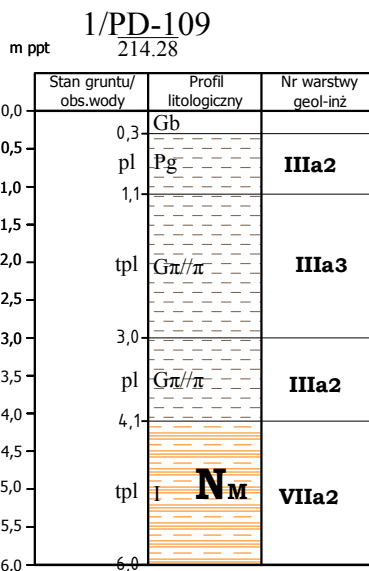
Przepust P2/DD25L  
 km 0+441 (W-I i W-II)



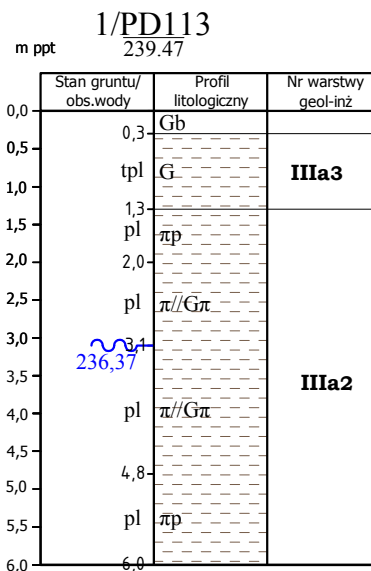
Przepust P3/DD25L  
 km 0+813 (W-I i W-II)



Przepust P4/DD25L  
 km 1+276 (W-I i W-II)



Przepust P1/DD26L  
 km 0+103 (W-I)



Opracowała: mgr inż. Agnieszka Biskup

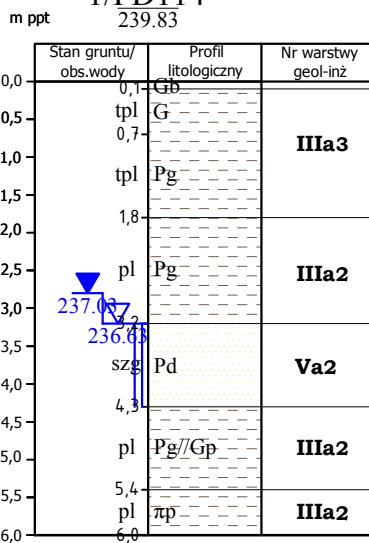
**Budowa drogi ekspresowej S19  
na odcinku Nisko (węzeł "Zapacz" z węzłem) -  
węzeł Sokołów Małopolski Północ" (z węzłem)  
PRZEPUSTY DROGOWE  
- w ciągu dróg dojazdowych, strona lewa S-19**

PRZEKROJE I PROFILE GEOLOGICZNO-INŻYNIERSKIE

Skala: 1:500  
1:100

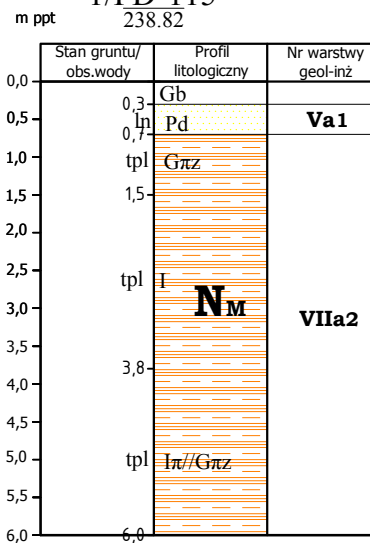
Przepust P1/DD26L  
km 0+091 (W-I i W-II)

1/PD114



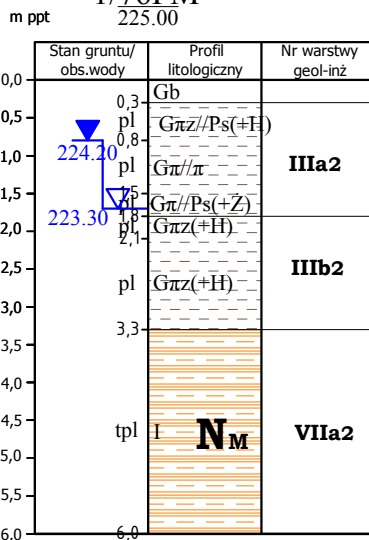
Przepust P2/DD26L  
km 0+381 (W-I)  
km 0+437 (W-II)

1/PD-115



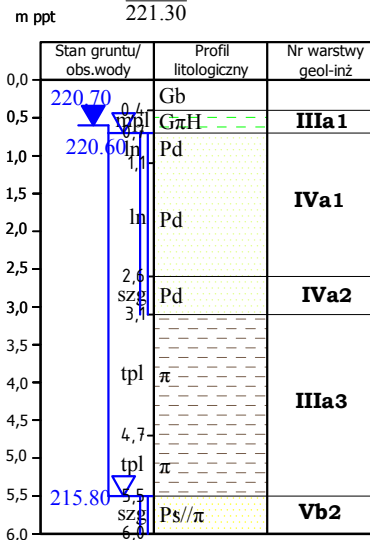
Przepust P3/DD26L  
km 1+329 (W-I)  
km 1+459 (W-II)

1/76PM



Przepust P1/DD27L  
km 1+266 (W-I i W-II)

1/PD120



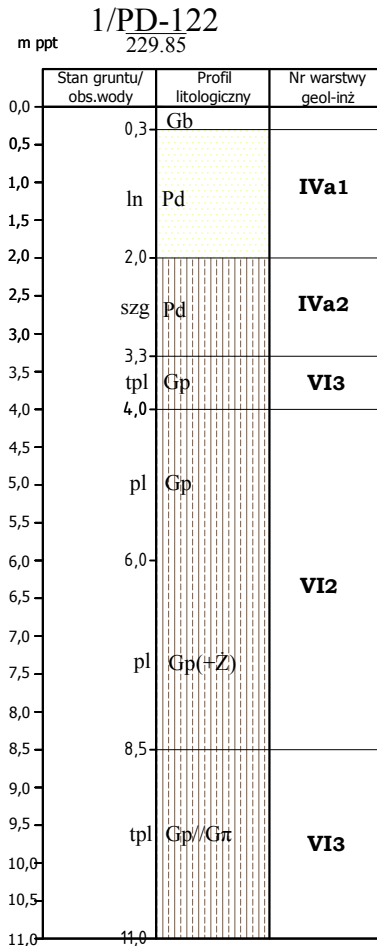
Opracowała: mgr inż. Agnieszka Biskup

**Budowa drogi ekspresowej S19  
na odcinku Nisko (węzeł "Zapacz" z węzłem) -  
węzeł Sokołów Małopolski Północ" (z węzłem)  
PRZEPUSTY DROGOWE  
- w ciągu dróg dojazdowych, strona lewa S-19**

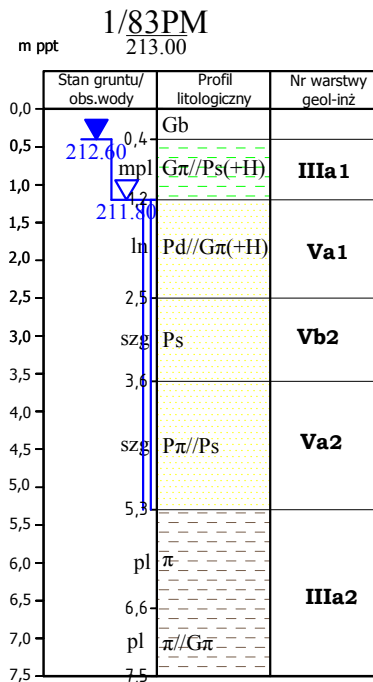
PRZEKROJE I PROFILE GEOLOGICZNO-INŻYNIERSKIE

Skala:  $\frac{1:500}{1:100}$

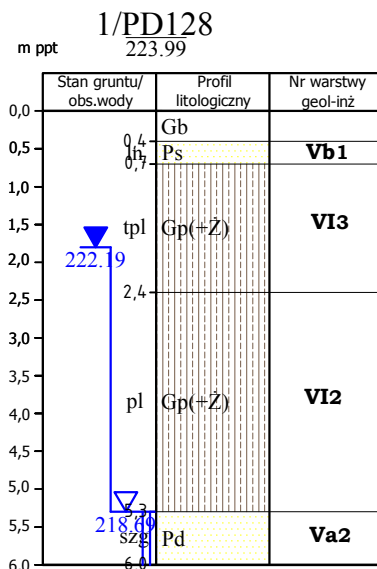
Przepust P2/DD27L km 2+052 (W-I i W-II)



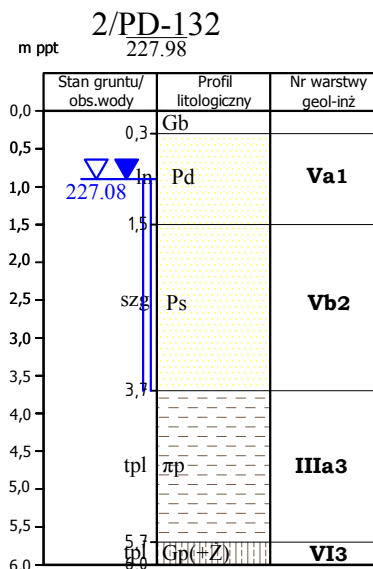
Przepust P1/DD28L  
km 0+302 (W-I i W-II)



Przepust P1/DD29L  
km 0+581 (W-I i W-II)



Przepust P2/DD29L  
km 1+566 (W-I i W-II)

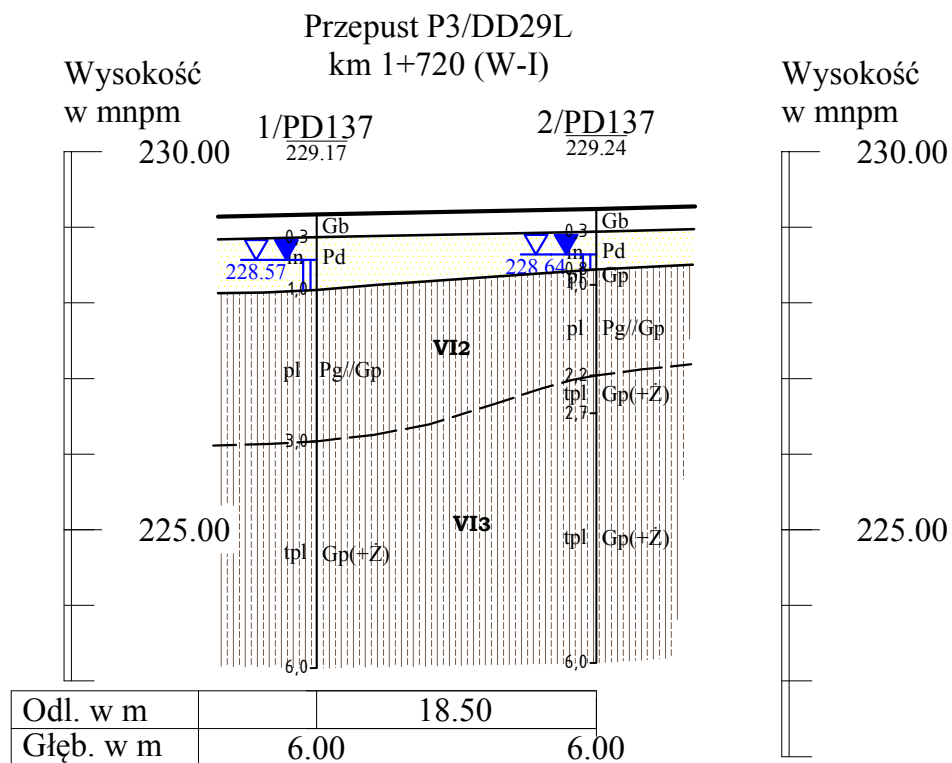


Opracowała: mgr inż. Agnieszka Biskup

**Budowa drogi ekspresowej S19  
na odcinku Nisko (węzeł "Zapacz" z węzłem) -  
węzeł Sokołów Małopolski Północ" (z węzłem)  
PRZEPUSTY DROGOWE  
- w ciągu dróg dojazdowych, strona lewa S-19**

PRZEKROJE I PROFILE GEOLOGICZNO-INŻYNIERSKIE XLII-XLII

Skala: 1:500  
1:100



Opracowała: mgr inż. Agnieszka Biskup

